ПРАВИЛА ЗЕМЛЕПОЛЬЗОВАНИЯ И ЗАСТРОЙКИ
МУГРЕЕВО-НИКОЛЬСКОГО СЕЛЬСКОГО ПОСЕЛЕНИЯ
ЮЖСКОГО МУНИЦИПАЛЬНОГО РАЙОНА ИВАНОВСКОЙ ОБЛАСТИ

Фрагменты карты функциональных зон М 1:5000

с. Мугреево-Никольское

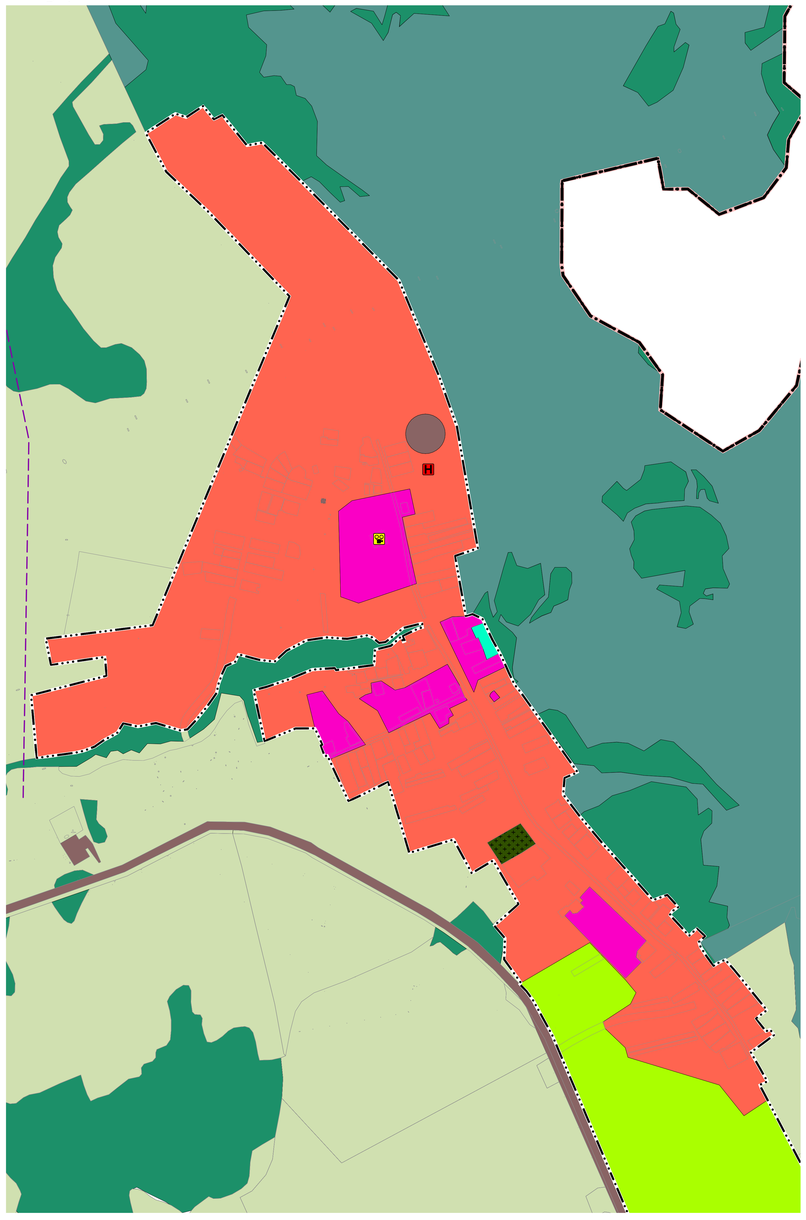

д. Китайново

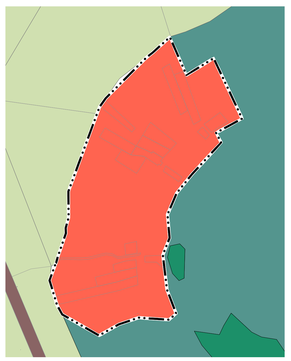

д. Лукино

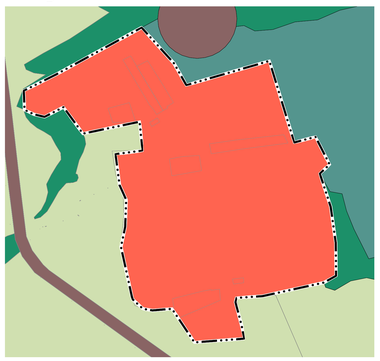

д. Кашино, д. Груздево, д. Горки

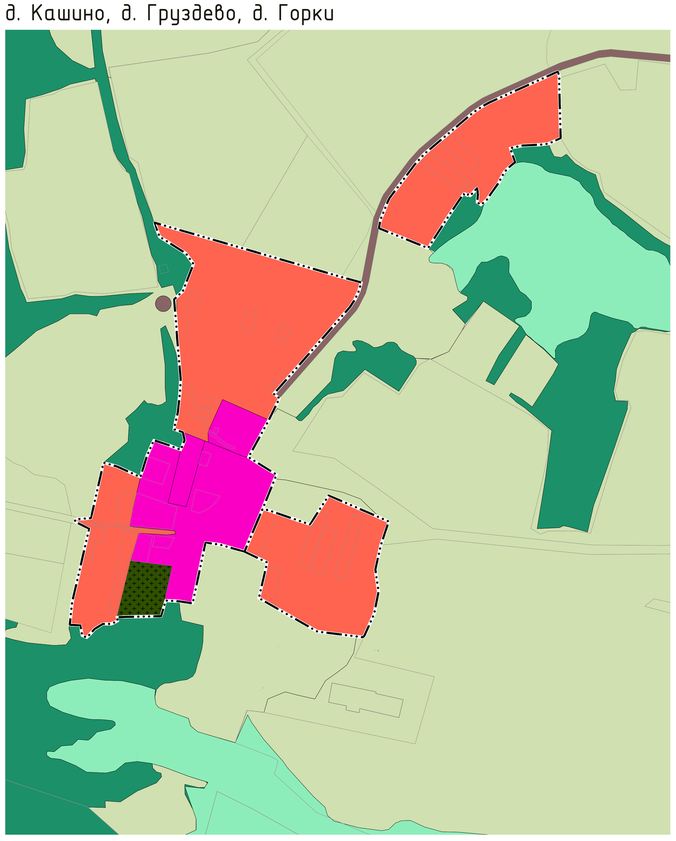

с. Мугреево-Дмитриевское

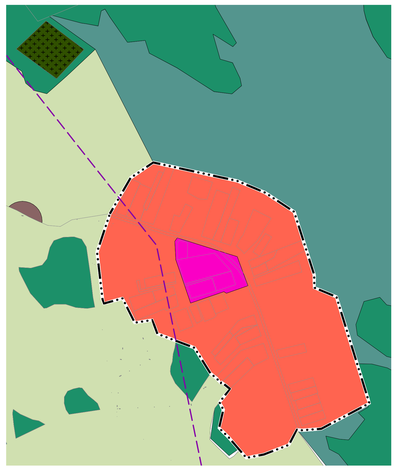

д. Петушки

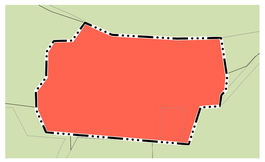

д. Клестово

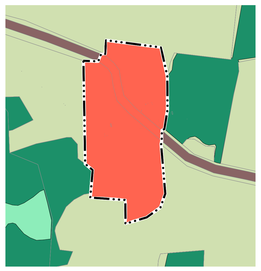

д. Шеверниха, д. Зеленино, д. Чеусово

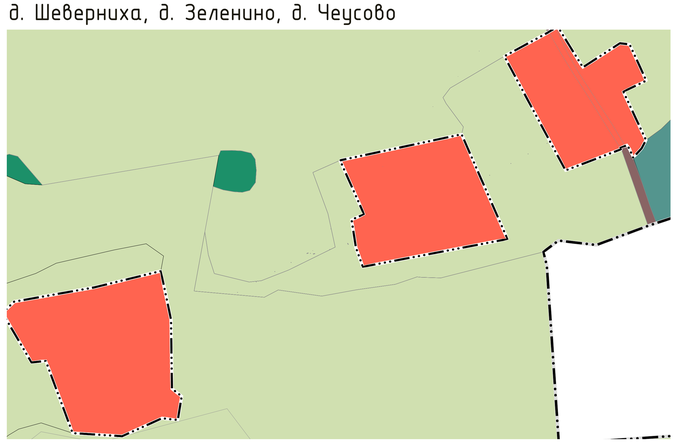

д. Тарасиха

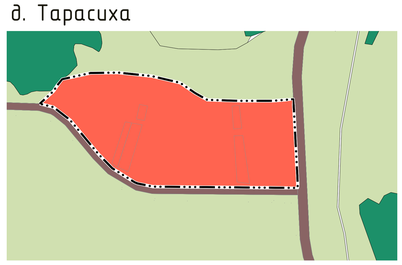

д. Костяево



д. Ламна

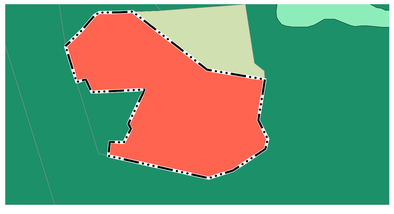

д. Черемисино



д. Истоки, д. Легково

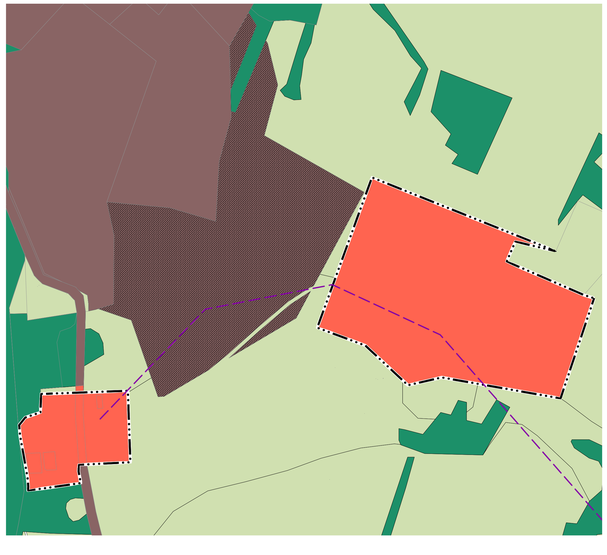

д. Пашки



с. Ламна Большая

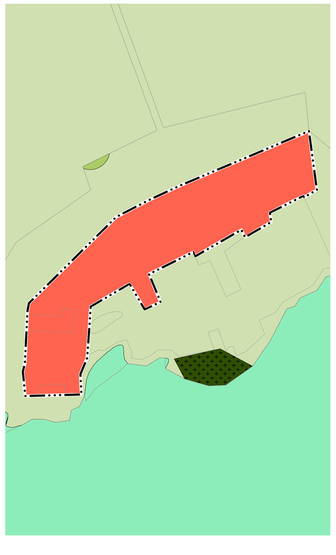

д. Кочергино

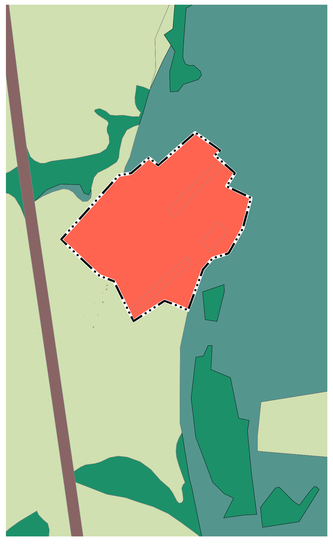

с. Ламна Малая



д. Быково

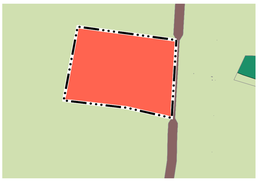

УСЛОВНЫЕ ОБОЗНАЧЕНИЯ

Границы муниципального образования

Существующие

- Граница муниципального района
- Граница сельского поселения
- Граница населенного пункта

Функциональные зоны

Планируемые / Существующие

- Жилые зоны
- Общественно-деловые зоны
- Производственные зоны, зона инженерной и транспортной инфраструктур
- Зоны сельскохозяйственного использования
- Зона садоводства, огородничества
- Зона рекреационного назначения
- Зона кладбищ
- Зона специального назначения
- Зона лесов
- Особо охраняемая природная территория регионального значения – памятник природы регионального значения "Болото Ламненское" и "Болото Куракинское"

Объекты социальной инфраструктуры, отдыха и туризма, санаторно-курортного назначения

Планируемые к реконструкции / Планируемые к размещению

- Гостиницы и аналогичные коллективные средства размещения
- Объекта культурно-досугового (клубного) типа

Объекты трубопроводного транспорта и инженерной инфраструктуры

Планируемые к размещению

- Распределительный газопровод высокого давления